



Ihr Inselführer

TT 2022



Isle of Man
TRANSPORT



WILLKOMMEN ZUR TT 2022

EINLEITUNG

Willkommen zur TT 2022!! Wir freuen uns, dass Sie hier sind.

Isle of Man Transport, Polizei und Visit Isle of Man haben sich zusammengetan, um einen Leitfaden für TT 2022 herauszustellen.

Um Ihre Zeit bei uns zu genießen, brauchen Sie kein Adrenalin-Junkie zu sein. Sie können auch ein Kultur- oder Geschichtsliebhaber sein. Oder Sie möchten einfach nur die Atmosphäre aufsaugen. Wir haben alles auf der Isle of Man. Benutzen Sie diese Broschüre zum Erkunden mit unseren Bussen und historischen Eisenbahnen. Sie hilft Ihnen gute Stellen zu finden, an denen Sie die Rennen sehen können und enthält Informationen über den Rennplan und alle Top Events.

Wir sind bekannt für unsere Freundlichkeit. Zögern Sie nicht anzuhalten und einen Anwohner um Rat oder Informationen zu bitten.

BUS VANNIN

Wissen Sie wo Ihre Unterkunft ist? Für Busverbindungen verwenden Sie die Karten auf den folgenden Seiten mit größeren Campingplätzen und Hotels. Die Buslinien sind farblich gekennzeichnet. Wir bieten ein kostenfreies Fahrplanheft an. Oder besuchen Sie www.bus.im für einen schnellen Reiseplaner oder www.findmybus.im, um Ihren Bus in Echtzeit zu verfolgen.

Im Welcome Centre im Seehafenterminal stehen Ihnen während der Öffnungszeiten Mitarbeiter bei allen Fragen zur Verfügung. Während der Hauptreisezeiten haben wir auch Mitarbeiter am Flughafen und am Busbahnhof Lord Street, Douglas.

Besuchen Sie www.bus.im für einen benutzerfreundlichen Reiseplaner und Busfahrpläne.

Besuchen Sie www.findmybus.im, um Busse und Bahnen in Echtzeit zu verfolgen.



REISEN MIT BUS & BAHN WÄHREND TT

MIT DER BAHN

Während TT 2022 betreibt Isle of Man Transport drei historische Eisenbahnen, die eine einzigartige Möglichkeit bieten die Insel zu entdecken und auch die Rennen zu sehen.

Die Isle of Man Steam Railway verkehrt im Süden der Insel zwischen Port Erin und Douglas. Warum probieren Sie nicht den Speisewagen? Besuchen Sie **www.rail.im** für weitere Informationen.


Die Elektrische Eisenbahn fährt von Douglas Richtung Norden nach Ramsey über Laxey, wo Sie Anschluss an die Snaefell Bergbahn haben. Diese fantastische Ingenieursleistung verbindet viktorianischen Charme mit spektakulären Ausblicken und bei gutem Wetter Tagen im offenen Wagen mit einer ordentlichen Portion Manx-Luft!

Die Snaefell Bergbahn fährt von Laxey bis zum Gipfel des Snaefell. Fahren Sie von Laxey die halbe Strecke bis Station Bungalow, ein fantastischer Ort, um die Rennen zu sehen. Von hier können Sie die Gelegenheit nutzen, zum Gipfel zu wandern und ein Gipfeessen mit Panoramablick auf die Insel zu genießen.

Alle Bahnfahrpläne finden Sie auf der Rückseite unseres Fahrplanheftes, oder besuchen Sie **www.rail.im**

HAUPTREISEZEITEN

Während der Hauptreisezeiten könnte es passieren, dass ein Bus aufgrund von Überkapazität nicht anhalten kann. In so einer Situation wird unser Busfahrer unsere Busleitstelle anrufen, die ihr Bestes tun wird, unsere Kunden mit einem Standby-Bus abzuholen. Bitte besuchen Sie www.findmybus.im, um Busse in Echtzeit zu verfolgen.



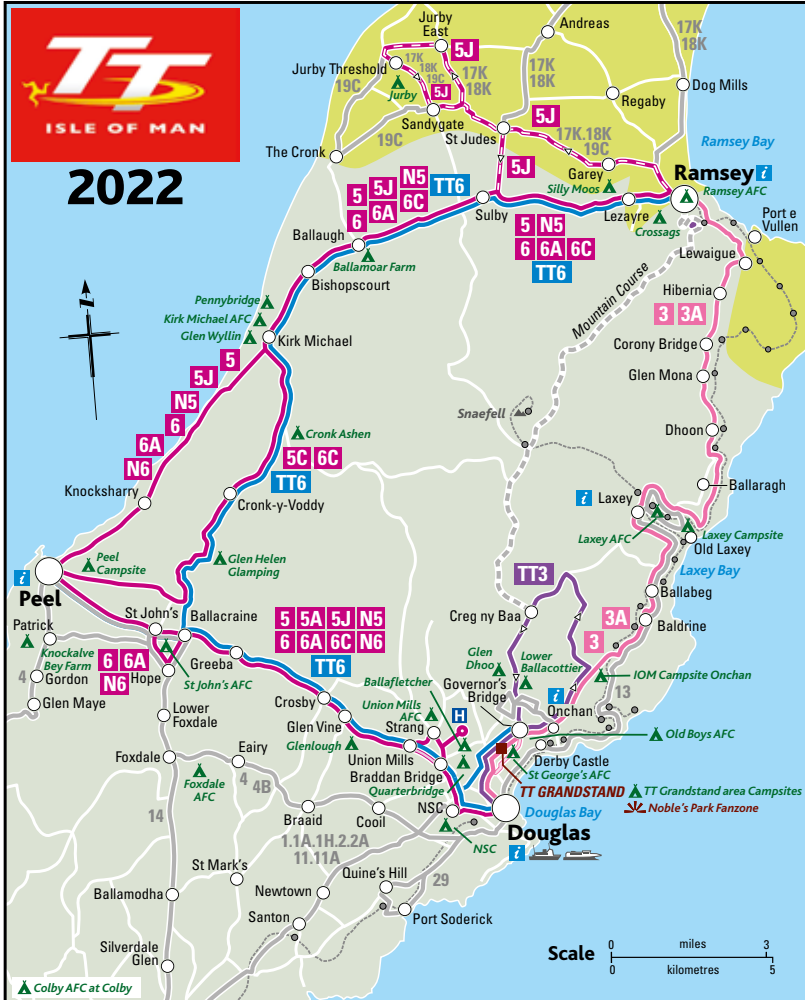
findmybus.im

BUSLINIEN: GROSSE CAMPINGPLÄTZE WÄHREND TT

CAMPSITE	SERVICES OUTSIDE CAMPSITE	SERVICES WALKING DISTANCE
Ardwhallan Outdoor	No services	No services
Balla Moor	No services	Ballaugh 5 6 (and all variants)
Braddan Bridge TT	5 6A 1 1H 21H 25H Nobles Hospital	
Castletown	No services	Castletown Square 1 1A 2 2A 11 11A N1
Colby Football Club	1 11 2 N1	
Cronk Aashen	6C	
Crossags	No services	Ramsey Centre 3 5 6
De-Yoxall Heights		Ballagawne MER 3 3A N3
DHSOB - (Governor's Bridge)	No services	Governors Rd 3 3A 22 25H N3
Foxdale AFC	No services	4 4B
Glen Dhoo	No services	Governors Hill 1 1H 11 11A 22 25H N3
Glen Down		1 1A 2 2A 11 11A N1
Glen Wyllin	5 6 6A N5 N6	Kirk Michael Centre 6C
Glenlough	5 6 (All variants)	
Hotel Bell Tent - Ballakermeen	No services	Woodbourne Rd 3A 11 11A 22 25H
Isle of Man Campsite Onchan Ltd	3 3A N3	
Isle of Man TT Village	3A 22 25H Victoria Rd	Glencrutchery Rd 3
Laxey AFC	3 3A N3 Minorca	
Laxey Campsite	3 3A N3	
Lower Ballacottier	No services	No services
Michael Utd AFC		5 6 (All variants)
Peel Camping Park	5 6 (All variants)	
Pennybridge Campsite	5 5A 6 6A N6	Kirk Michael filling station 6C
Quarterbridge Campsite	5 5A 6 6A N6 25H Fire Station	Hospital 21H
Ramsey AFC Campsite		Ramsey Centre 3 3A 5 6
Rushen United AFC Campsite	1 1A 2 2A 11 11A N1	
Saba's Glen Yurt Eco Campsite	5 5A 6 6A 6C N6	
Silly Moos Campsite	5 6 6A 6C N5	
St Georges AFC Campsite	3 Glencrutchery Rd	St Ninians 22 N3 Victoria Rd 3A 25H
St Johns United FC Campsite	6 6A 6C N6	Tynwald Inn 5 5A 5C N5
Union Mills FC Campsite	No services	Strang 5 5A 6A N5 Hospital 1 1H 21H 25H
Vagabonds RUFC	5 6A 1 1H 21H 25H Nobles Hospital	

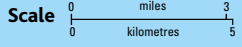


2022



▲ Colby AFC at Colby

- | | | | | | |
|------------|---|-------|---|----------|---------------------|
| Key | 3/3A | —○—○— | Railway / Horse Tram | f | Tourist information |
| | 3A variation | —○—○— | Ferry/Seacat | ▲ | Campsite |
| | 5/5A/5J/N5/6/6A/6C | —○—○— | Bus travels in direction of arrow shown | H | Noble's Hospital |
| | 5J variation | —○—○— | Served by ConnectVILLAGES | | |
| | TT3 Race Special | —○—○— | | | |
| | TT6 Race Special | —○—○— | | | |
| | Other bus routes | —○—○— | | | |
| | Section of TT Mountain Course not covered by bus for safety reasons | —○—○— | | | |



Cartography by Pindar Creative 31.03.22
www.pindarcreative.co.uk



findmybus.im

GROSSE HOTELS IN DOUGLAS WÄHREND TT



DIE BESTEN TARIFE: JE MEHR SIE REISEN, UMSO GÜNSTIGER WIRD ES

Wenn Sie die Insel mit Bus und Bahn erkunden möchten, empfehlen wir den Kauf einer Go Explore Karte. Damit können Sie während Ihres gesamten Aufenthalts unbegrenzt mit allen Bussen und Eisenbahnen fahren.

UNLIMITED BUS, TRAIN AND TRAM TRAVEL			
GO EXPLORE CARD	ADULT	CHILD	FAMILY
1 Day - Paper Ticket	£17.00	£8.50	£41.50
3 Day	£36.00	£19.00	£82.00
5 Day	£43.00	£22.50	£102.00
7 Day	£52.00	£27.00	£124.00
5 Day Go Explore Heritage	£65.00	£32.00	

Wenn Sie nur mit dem Bus reisen, sind unsere Go Saver Karten das Richtige für Sie:

UNLIMITED BUS TRAVEL	ADULT	CHILD
1 Day Saver - Paper Ticket	£7.00	£3.50
3 Day Saver	£18.00	£10.00
5 Day Saver	£21.00	£11.50
7 Day Saver	£25.00	£13.50

Mit jeder gültigen Go Explore- oder Go Saver-Karte gilt der halbe Fahrpreis für die 'Nachteulen Busse' und den connectPORTS Service.

Wenn Sie bereits eine Go Karte haben, erhalten Sie einen GBP2.00 Rabatt auf Ihrer Karte.

Alternativ können Sie Einzelfahrten direkt bei Ihrem Fahrer kaufen. **Wir akzeptieren kontaktlose Zahlungen** und Bargeld.



findmybus.im



BESONDERE TT LEISTUNGEN

Weitere Informationen finden Sie auf den grünen Seiten des Fahrplanheftes.

TT6

An Renntagen bringt Sie dieser Service zu Ihrem Lieblingsplatz. Vom Busbahnhof Lord Street und vom TT Grandstand in Douglas fährt der TT6 Richtung Quarterbridge, Glen Vine, Crosby, Ballacraine, Laurel Bank, Cronk-y-Voddy, Kirk Michael, Ballaugh, Sulby und Ramsey. Nach den Rennen kommt der TT6 und holt Sie wieder ab. Daten und Zeiten finden Sie bei bus.im oder im Fahrplanheft.

TT3

An Renntagen bringt Sie dieser Service vom Busbahnhof Lord Street über den TT Grandstand zum Creg-nyBaa (Tribünen und Aussichtspunkt). Nach den Rennen kommt der 'TT3' und holt Sie wieder ab. Daten und Zeiten finden Sie bei bus.im oder im Fahrplanheft.

HULLAD OIE NIGHT OWL LATE SERVICES

Der Hullad Oie Nachteulen Service verkehrt von Mi 1. Juni bis Sa 11. Juni zwischen Douglas, dem Norden, Westen und Süden. Abfahrt um 00:15 oder 01:15 Uhr. Es gelten Sonderpreise für Fahrten mit dem Nachteulen Service. Die genauen Abfahrtsorte und -zeiten finden Sie in unserem Fahrplanheft.

SERVICE 19 - THE TT MOTOR MUSEUM, AND THE TRANSPORT MUSEUM IN JURBY

Während der TT fahren zusätzliche Busse zwischen Ramsey und Jurby Richtung TT Museum. Weiten Information finden Sie im Fahrplanheft. Wir haben auch einen auf Anfrage buchbaren Minibus-Service 'connectVILLAGES'. Dieser Service kann über die App **MANNgo** oder telefonisch unter **+44 (0)1624 697440** gebucht werden.



Nutzen Sie diesen QR-Code zum Download der App oder besuchen Sie **www.bus.im/manngo**.

EXTRAORDINARY IS...

BLAZING YOUR OWN TRAIL

Die Isle of Man ist wirklich ein besonderer Ort. Wir sind nicht nur ein Mekka für Straßenrennen, sondern wir blicken zurück auf über 100 Jahre Motorsportgeschichte mit aufregenden Straßen und spektakulären Landschaften. Wir sind stolz darauf, die einzige Nation der Welt zu sein, die als UNESCO Biosphärenreservat anerkannt ist für unsere besondere Umwelt, einzigartige Kultur und Menschen, die sich dafür einsetzen, dass dies auch so bleibt.

FAHRTEN UND ROUTEN

Außerhalb der Rennen locken die offenen Straßen der Isle of Man. Sechs Routen in alle Ecken der Insel. Lassen Sie sich von der majestätischen Landschaft beeindrucken und nehmen Sie sich Zeit an legendären Attraktionen und Naturstätten anzuhalten.



Abgelegen vom Mountain Course finden Sie geschichtsträchtige Orte. Von unserer alten Hauptstadt und einem Museumsdorf im Süden bis zum Point of Ayre im Norden. Die Routen finden Sie auf einer Google Karte.

MOTORSPORT AUSSTELLUNGEN, MOTORRÄDER & ERINNERUNGSSTÜCKE

Ob Sie ein Fan von zwei, vier oder mehr Rädern sind ... es gibt Attraktionen und Aktivitäten, die jeden Motorsport- oder Transportbegeisterten auf Touren bringen. Finden Sie selbst heraus, warum die Isle of Man zur Heimat des Straßenrennsports geworden ist.



KRÄFTIGEN SIE SICH MIT LOKALEN SPEISEN UND GETRÄNKEN

Die Isle of Man ist stolz auf die Qualität und Vielfalt ihrer lokal produzierten Speisen und Getränke - frisch gefangene Meeresfrüchte oder saftiges Fleisch, gebraute Biere und Spirituosen. Zwanglose Gastwirtschaften, schicke Fischrestaurants und malerische Orte - finden Sie heraus, was Ihren Appetit anregt in den fantastischen Gastronomiebetrieben der Insel.



Planen Sie Ihre Reiseroute auf www.visitisleofman.com

#IOMstory

NOT ALL ROADS ARE RACETRACKS

SPEED CONVERSIONS

20mph/32kmh

30mph/48kmh

40mph/64kmh

50mph/80kmh

60mph/97kmh

Marked and unmarked police bikes operating

Police bikes are patrolling ALL of the Island's roads.
All times. All weathers.



A one-way system is in operation over the Mountain Road, from Ramsey Hairpin to the Creg Ny Baa, for the whole of the TT festival.

Temporary speed limits will be introduced in various locations around the Island to cope with the increased volume of traffic, to improve safety for all road users. Driving bans imposed by an Isle of Man Court also apply in the UK as there is a reciprocal ban agreement in place.



Während des gesamten TT-Festivals gilt auf der Bergstraße von der Haarnadelkurve Ramsey Hairpin bis zur Creg-Ny-Baa-Kreuzung eine Einbahnregelung.

Um das erhöhte Verkehrsaufkommen zu bewältigen werden vorübergehende Geschwindigkeitsbegrenzungen eingeführt. Sie dienen dazu, die Sicherheit aller Verkehrsteilnehmer zu gewährleisten.



Un système d'aller simple fonctionne sur la Mountain Road du Festival TT, de Ramsey Hairpin à Creg Ny Baa pendant toute la durée du Festival TT.

Les limitations de vitesse temporaires seront appliquées pour faire face à l'augmentation de la densité du trafic. Elles sont mises en place pour améliorer la sécurité de tous les usagers de la route.



Durante la celebración del TT Festival, la carretera de la montaña se habilita para circular en un único sentido en el tramo desde Ramsey Hairpin a Creg Ny Baa.

Durante la competición se aplican límites de velocidad temporales a fin de hacer frente al incremento del tráfico. Estas limitaciones pretenden mejorar la seguridad de todos los usuarios de las vías de la isla.

Please ignore your 'Satnav'

Be aware that temporary road closures and one way restrictions are not picked up by 'Satnav' devices so always obey the signs. It is safest to switch your 'Satnav' off during TT.



Ignore 'Satnav'



Ignoriere das Navi (GPS)



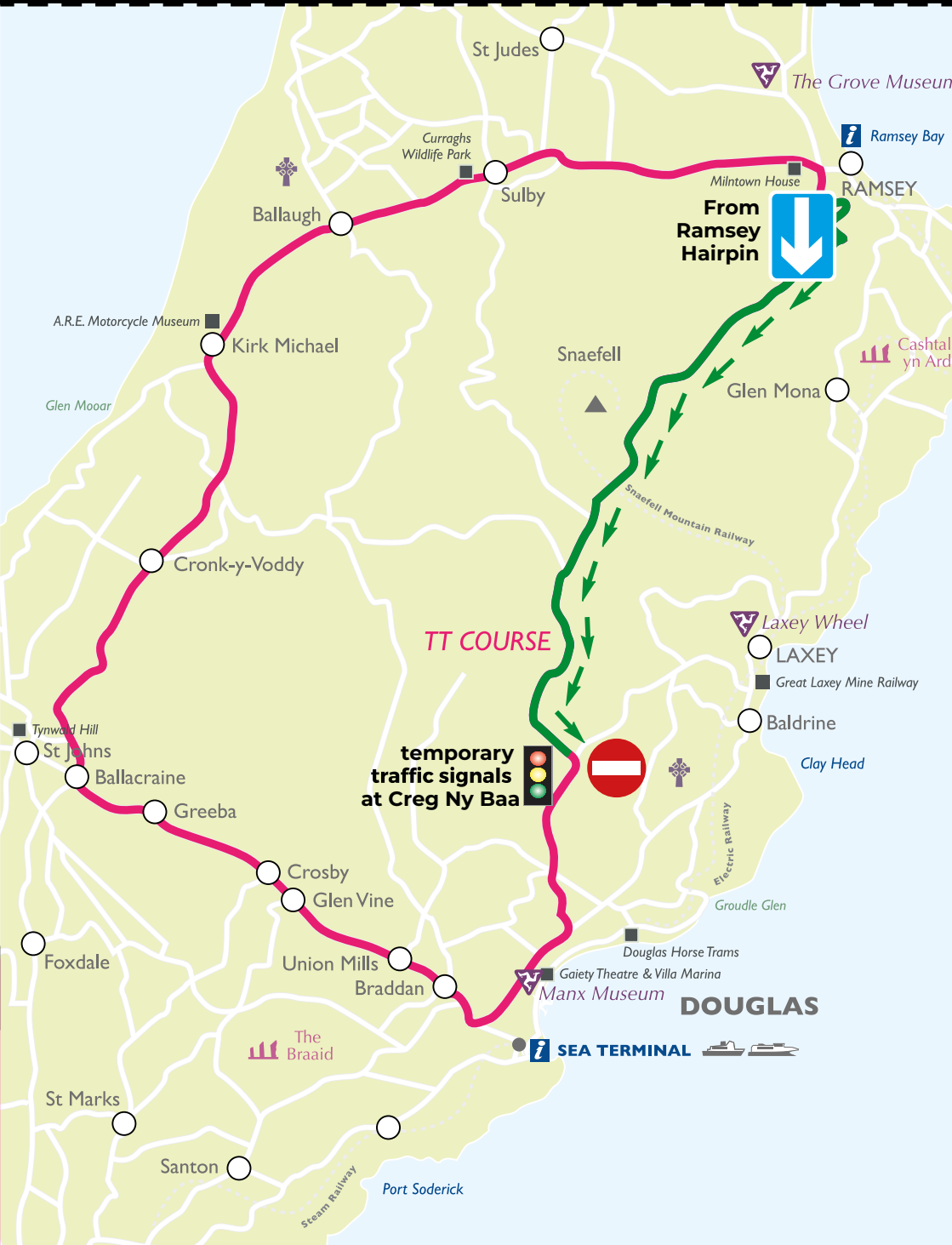
Ignorez votre navigation par satellite (GPS)



No utilice el GPS



ONE WAY OVER THE MOUNTAIN




#roadsafetyiom

 @tweetbeatiom

MISSED TT?



DRINK OR DRUG DRIVE...



YOU COULD MISS YOUR LICENCE

ISLE OF MAN
CONSTABULARY



TT 2022 QUALIFYING SCHEDULE

SONNTAG 29. MAI

STRASSEN GESPERRT 12:30 - 18:30 UHR

- 13:30 Newcomer
(geschwindigkeitsgeregelte Runden)
- 13:50 Superbike, Superstock, Supersport
- 15:30 Supersport, Supertwin
- 16:30 Sidecar

MONTAG 30. MAI

STRASSEN GESCHLOSSEN 18:00 - 21:30 UHR

- 18:20 Superbike, Superstock, Supersport
- 20:05 Sidecar

DIENSTAG, 31. MAI

STRASSEN GESCHLOSSEN 18:00 - 21:30 UHR

- 18:20 Superbike, Superstock, Supersport
- 19:25 Supersport, Supertwin
- 20:05 Sidecar

MITTWOCH, 1. JUNI

STRASSEN GESCHLOSSEN 18:00 - 21:30 UHR

- 18:20 Superbike, Superstock, Supersport
- 20:05 Sidecar

DONNERSTAG, 2. JUNI

STRASSEN GESCHLOSSEN 18:00 - 21:30 UHR

- 18:20 Superbike, Superstock, Supersport
- 19:25 Supersport, Supertwin
- 20:05 Sidecar

FREITAG, 3. JUNI

STRASSEN GESCHLOSSEN 12:30 - 16:30 UHR

- 13:00 Superbike, Superstock, Supersport
- 14:10 Supersport, Supertwin
- 15:05 Sidecar

TT 2022 RACE SCHEDULE

SAMSTAG, 4. JUNI

STRASSEN GESCHLOSSEN 10:00 - 21:00 UHR*

- 10:30 Solo Aufwärmen (1 Runde)
- 12:00 RST Superbike TT (6 Runden)
- 15:00 3Wheeling Sidecar TT Rennen 1
(3 Runden)

MONTAG, 6. JUNI

STRASSEN GESCHLOSSEN 10:00 - 17:00 UHR

- 10:30 Solo Aufwärmen (1 Runde)
- 11:45 Monster Energy Supersport TT Rennen 1
(4 Runden)
- 14:45 RL360 Superstock TT (4 Runden)

MITTWOCH, 8. JUNI

STRASSEN GESCHLOSSEN 10:00 - 17:00 UHR

- 10:30 Solo Warm-Up (1 Runde)
- 10:50 Sidecar Shakedown (1 Runde)
- 11:45 Bennetts Supertwin TT (4 Runden)
- 14:45 Monster Energy Supersport TT Rennen 2
(4 Runden)

FREITAG, 10. JUNI

STRASSEN GESCHLOSSEN 10:00 - 21:30 UHR*

- 10:30 Solo Warm-Up (1 Runde)
- 11:30 Uhr 3Wheeling Sidecar TT Rennen 2
(3 Runden)
- 13:15 Uhr Milwaukee Senior TT (6 Runden)



Weitere Informationen finden Sie unter
iomtraces.com



*NICHT SPÄTER ALS, WENN MÖGLICH WERDEN STRASSEN VORHER GEÖFFNET.

SPECTATOR SAFETY AND BEHAVIOUR GUIDELINES



Remember, where these signs are displayed it is prohibited to spectate in the area. This is for your own safety and the safety of the riders.

Choose your position carefully and consider your safety. The spot that gives you a great view may not be the safest place to spectate. A motorcycle travelling at 100mph is covering over 44 metres every second and on the faster sections of the course they can reach speeds in the region of 200mph.

Always ask yourself - "if something did go wrong, would I have time to react and move out of the way?". If the answer is no, then you need to move to a safer position.



In Bereichen, in denen dieses Schild angebracht ist, ist das Zuschauen nicht gestattet. Dies dient Ihrer Sicherheit und der der Fahrer.

Wählen Sie sorgfältig eine Stelle zum Zusehen aus und berücksichtigen Sie dabei Ihre Sicherheit. Eine Stelle mit guter Sicht, ist nicht unbedingt sicher. Ein Motorrad, das mit ca. 160 km/h fährt, legt 44 Meter pro Sekunde zurück. Auf den schnellen Streckenabschnitten erreichen die Motorräder sogar Geschwindigkeiten um die 320 km/h. Fragen Sie sich ob Sie im Falle eines Unglücks Zeit zu reagieren und zu fliehen hätten. Lautet die Antwort nein, befinden Sie sich wahrscheinlich an einer unsicheren Stelle.



Rappelez-vous que lorsque ce panneau est affiché, il est strictement interdit de suivre la course dans la zone. Il s'agit d'une mesure de sécurité qui vise à vous protéger ainsi que les motorcyclistes.

Choisissez soigneusement votre place et tenez-compte de votre propre sécurité. La place à la meilleure vue n'est pas nécessairement la plus sécurisée. Une moto circulant à 100 mph soit 44 mètres par seconde peut atteindre une vitesse de 200 mph sur les tronçons les plus rapides de la course. Si malheureusement quelque chose a mal tourné, demandez-vous - "Aurais eu-je le temps de réagir et de bouger?" Si la réponse est non, vous vous trouvez probablement à une place dangereuse.



Recuerde que esta señal indica que se encuentra en una zona prohibida para seguir las carreras. Se trata de una medida encaminada a salvaguardar tanto su integridad como la de los pilotos.

Elija su posición cuidadosamente y tenga presente su seguridad. Es posible que la posición con mejores vistas no sea la más segura. Las motos a 100 mi/h recorren más de 44 metros por segundo y en los tramos más rápidos llegan a alcanzar velocidades del orden de 200 mi/h. Si, por un infortunio, algo saliese mal, hágase la siguiente pregunta: "¿Hubiera tenido tiempo de reaccionar y moverme?" Si su respuesta es negativa, entonces es probable que el sitio elegido no cuente con garantías de seguridad.



Once the roads have closed do not go onto them. Walking or encroaching onto a closed road could result in you being prosecuted and facing a heavy fine up to £2,500.



Betreten Sie die Straßen nicht mehr, sobald sie gesperrt wurden. Das Betreten oder Eindringen auf eine gesperrte Straße kann eine Anklage und eine hohe Geldstrafe von bis zu 2500 £ nach sich ziehen.



Dès que les routes sont fermées, ne les empruntez plus. Marcher ou s'engager sur une route fermée, pourrait donner lieu à des poursuites et est passible d'une amende allant jusqu'à £2500.



No acceda a las carreteras una vez que estén cerradas. Acceder a carreteras cerradas o caminar por las mismas es una infracción perseguida por la ley y sujeta al pago de elevadas multas de hasta 2500 £.



TT-UNTERHALTUNG

DURCHGEHEND

TT FESTIVAL

BigStage@1886

Villiers Square, Douglas
28. Mai – 10. Juni
1886bars.com

Fan Park 2022

Nobles Park, Douglas
29. Mai – 10. Juni
Täglich 09:00 - 23:00 Uhr
Live music on the Monster Energy
Stage jeden abend ab 19:30 Uhr
iomttraces.com/fan-park

Bushy's TT Village

Villa Marina Gardens, Douglas
1. – 10. Juni
bushysttvillage.co.uk

SONNTAG, 29. MAI

Jessie J - Big Stage@1886
Villiers Square, Douglas, 19:00 Uhr

MONTAG, 30. MAI

Milton Jones in Milton: Impossible
Gaiety Theatre, Douglas, 20:00 Uhr

Primal Scream - BigStage@1886
Villiers Square, Douglas, 19:00 Uhr

MITTWOCH, 1. JUNI

ELO Experience
Villa Marina, Douglas, 20:00 Uhr

Rag 'N' Bone Man - BigStage@1886
Villiers Square, Douglas, 19:00 Uhr

DONNERSTAG, 2. JUNI

James Bay - BigStage@1886
Villiers Square, Douglas, 19:00 Uhr

Craig David Presents TS5
Villa Marina, Douglas, 20:00 Uhr

Sprintfest - Live Music
St Paul's Square, Ramsey, 18:30 Uhr

FREITAG, 3. JUNI

Sprintfest - Live Music
St Paul's Square, Ramsey, 13:00 Uhr

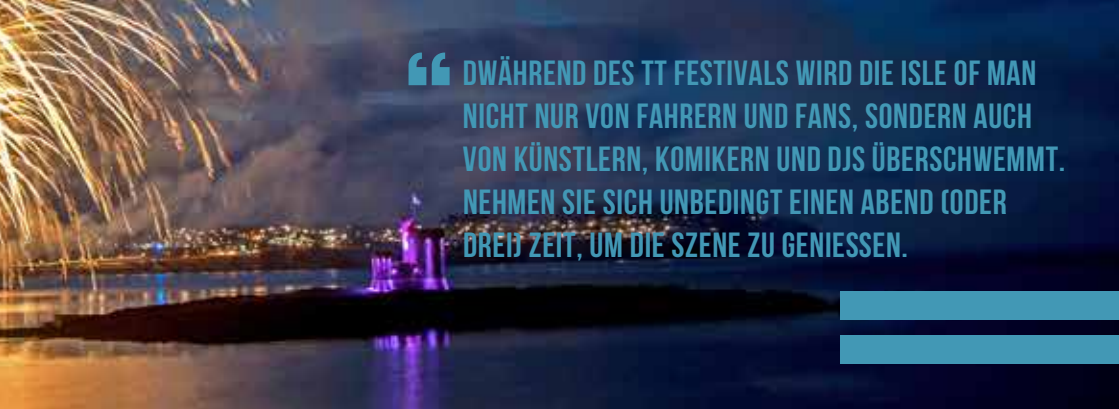
SAMSTAG, 4. JUNI

Sprintfest - Live Music
St Paul's Square, Ramsey, 18:30 Uhr

John McGuinness Ton Up
TT Grandstand Hospitality, 19:00 Uhr

DC/AC - MMXXII
Villa Marina, Douglas, 19:45 Uhr

Madness - BigStage@1886
Villiers Square, Douglas, 17:00 Uhr



“ DWÄHREND DES TT FESTIVALS WIRD DIE ISLE OF MAN NICHT NUR VON FAHRERN UND FANS, SONDERN AUCH VON KÜNSTLERN, KOMIKERN UND DJS ÜBERSCHWEMMT. NEHMEN SIE SICH UNBEDINGT EINEN ABEND (ODER DREI ZEIT, UM DIE SZENE ZU GENIESSEN.

SONNTAG, 5. JUNI

Ramsey TT Sprint

Mooragh Promenade, Ramsey,
09:30 Uhr

Peel TT Day

Peel Promenade, 13:00–18:00 Uhr

Sprintfest - Live Music

St Paul's Square, Ramsey, 13:00 Uhr

Mad Sunday - BigStage@1886

Villiers Square, Douglas, 17:00 Uhr

TT Beach Race

Central Promenade, Douglas 18:00 Uhr

MONTAG, 6. JUNI

Port Erin TT Fun Day

Port Erin Bay, 14:00–22:00 Uhr

DIENSTAG, 7. JUNI

Ramsey TT Sprint

Mooragh Promenade, Ramsey,
09:30 Uhr

Pigs on the Wing

Villa Marina, Douglas, 20:30 Uhr

Red Arrows

Douglas Promenade, 19:30 Uhr

MITTWOCH, 8. JUNI

Becky Hill - BigStage@1886

Villiers Square, Douglas, 19:00 Uhr

DONNERSTAG, 9. JUNI

Moddey Dhoo - Peel TT

Motorcycle Show

Marine Parade, Peel
11:00–18:00 Uhr

Nile Rodgers and CHIC -

BigStage@1886

Villiers Square, Douglas, 19:00 Uhr

FREITAG, 10. JUNI

The Darkness - BigStage@1886

Villiers Square, Douglas, 19:00 Uhr

TT Closing Party -

Faithless DJ Set, Sister Bliss

TT Grandstand Hospitality, 19:00 Uhr

TT Firework Display

Douglas Promenade, 23:00 Uhr

INFORMATIONEN ZU DIESEN
VERANSTALTUNGEN UND MEHR
FINDEN SIE AUF
VISITISLEOFMAN.COM

Veranstaltungsdetails korrekt zum Zeitpunkt der
Drucklegung.

CAMPSITE CRIME



Our top tips for staying safe this TT:

- Don't leave valuables inside your tent
- Secure property you leave outside your tent
- Padlocks can draw attention to your tent
- Split up your cash and cards
- Report any suspicious behaviour
- Get to know your surroundings
- Know your limits - alcohol can impair judgement



ISLE OF MAN
CONSTABULARY

01624 631212
iompolice.im

BBQ SAFETY



- Never light a BBQ inside a tent
- Only use a BBQ on a flat surface away from trees, shrubs, and structures
- Keep children and pets away from cooking areas
- Never leave your BBQ unattended
- Always have a bucket of sand or water available in the event of a fire emergency
- Never move a BBQ until it is completely cool
- Don't drop cigarettes or anything burning on dry ground



ISLE OF MAN
CONSTABULARY

ISLE OF MAN
FIRE & RESCUE SERVICE



Nützliche Informationen

REISEN

Isle of Man Steam Packet Company

+44(O) 1624 661661 (Reservierungsteam)

Flughafen Isle of Man

Kommen Sie rechtzeitig vor Ihrem Abflug am Flughafen an und befolgen Sie die Hinweise auf www.airport.im und von Ihrer Fluggesellschaft. +44(O) 1624 821600 (für Anfragen).

Straßensperrungen

Informationen zu Sperrungen, Umleitungen, Straßenarbeiten, vorübergehenden Geschwindigkeitsbegrenzungen und bevorstehenden Veranstaltungen finden Sie unter www.gov.im/roadwatch.

Parken

In den größeren Ortschaften sind ausgeschilderte Parkzonen. Wenn es ausgeschildert ist, benutzen Sie bitte eine Parkscheibe mit Ihrer Ankunftszeit, andernfalls müssen Sie mit einem Verwarngeld rechnen.. Es gibt keine Richtlinien für das Parken von Motorrädern. Parkscheiben sind erhältlich bei: Fahrzeugvermietern, Welcome Centre im Seehafenterminal, Polizeistationen, Postämtern und Gemeindeverwaltungen.

GELD & MOBILTELEFONE

Währung

Die Isle of Man hat ihre eigene Währung mit der gleichen Stückelung wie das Britische Pfund. Die britische Währung ist auf der Isle of Man gesetzliches Zahlungsmittel, aber die Manx-Währung wird nicht in Großbritannien akzeptiert. Banknoten können bei Britischen Banken umgetauscht werden.

Banken & Geldautomaten

Die meisten großen Banken haben Filialen auf der Isle of Man, überwiegend in Douglas. Geldautomaten finden sind in allen größeren Ortschaften. Es werden Manx Banknoten ausgegeben. Britische Banknoten werden nur an Geldautomaten am Seehafenterminal und am Flughafen ausgegeben.

Mobiltelefone

Manx Telecom und Sure sind die Mobilfunknetzanbieter auf der Isle of Man, die kommerzielle Vereinbarungen mit Netzwerken in Großbritannien, Europa und dem Rest der Welt haben. Es ist ratsam, dass Sie sich bei Ihrem eigenen Mobilfunkanbieter hinsichtlich der Roaming-Gebühren erkundigen.

GESUNDHEIT & WOHLBEFINDEN

Apotheke

Geöffnet: Mo-Sa 09:00-17:30 Uhr. Notdienst an Sonn- und Feiertagen: www.gov.im 'pharmacy rota'

Ärzte und Krankenhäuser

Noble's Hospital, The Strang, Braddan, IM4 4RJ
+44 (O) 1624 650000 (für Anfragen)

Ärzte-Notdienst (Manx Emergency Doctor Service - MEDS)

Noble's Hospital, +44 1624 650355

Geöffnet Mo-Fr 18:00-08:00 Uhr und 24 Stunden an Wochenenden und Feiertagen.

Unfall und Notfall (A&E): +44 (O) 1624 650040,
Lebensbedrohliche Notfälle: 999

Ramsey-Cottage-Krankenhaus

Cumberland Road, Ramsey, IM8 3RH

+44 (O) 1624 811811 (für Anfragen)

Apps

Laden Sie diese Apps auf Ihr Android- oder Apple-Gerät herunter, damit Sie während Ihres Besuches informiert und sicher bleiben.



EverBridge bietet einen kostenlosen öffentlichen Warndienst an: von Unwetterwarnungen bis hin zu Evakuierungen von Campingplätzen. Bitte beachten Sie, dass diese App keine Informationen hinsichtlich TT-Straßensperrungen anbietet.

what3words

Der einfachste Weg, Ihren genauen Standort zu beschreiben. Straßendressen sind nicht ausreichend für genaue Standorte (z.B. Gebäudeeingänge) und existieren nicht für ländliche Gebiete. Das macht es schwierig, Standorte, die nicht genau beschrieben werden können, im Notfall zu finden.



www.visitisleofman.com

+44 (O) 1624 686801

(für touristische Anfragen)



IOM LEFT LUGGAGE STORE & EXPLORE



0 7 6 2 4 2 1 6 8 6 0

OPEN DAILY BETWEEN

28/05/22 - 12/06/22

06:00-22:00

Located just outside the **SEA TERMINAL**



**BOTTLENECK CAR PARK,
LOCH PROMENADE, DOUGLAS**

LEFT LUGGAGE CHARGE:

24 HOURS (OR PART THEREOF)

£10

48 HOURS (OR PART THEREOF)

£20

THEN **£6** PER 24 HOURS

www.iomleftluggage.com